0+000 km

PSzint=108.18
TSzint=108.11

MH=1:200
MZ=1:200
AM=99.61

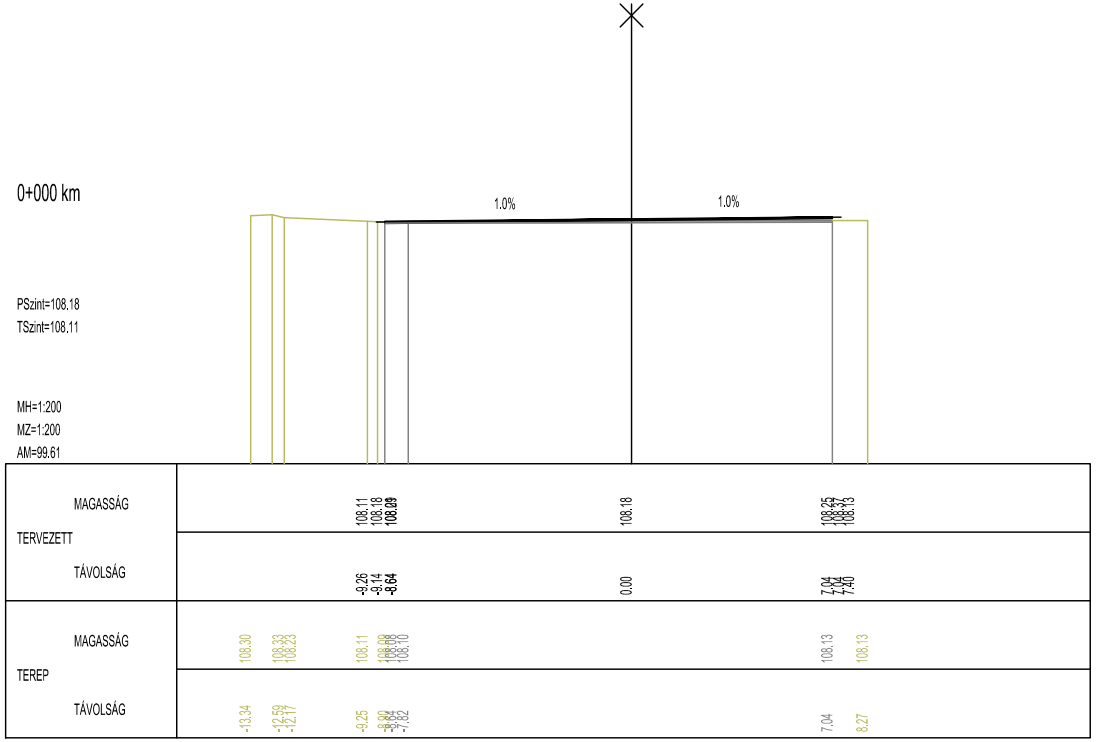
1.0%
1.0%
TERVEZETT
MAGASSÁG
108.11
108.18
108.09
108.18
108.25
108.37
108.13
TÁVOLSÁG
-9.26
-9.14
-8.64
0.00
7.04
7.04
7.40
TEREP
MAGASSÁG
108.30
108.33
108.23
108.11
108.09
108.08
108.10
108.13
108.13
TÁVOLSÁG
-13.34
-12.59
-12.17
-9.25
-8.90
-8.64
-7.82
7.04
8.27

0+025 km

PSzint=108.01
TSzint=108.01

MH=1:100
MZ=1:100
AM=103.73

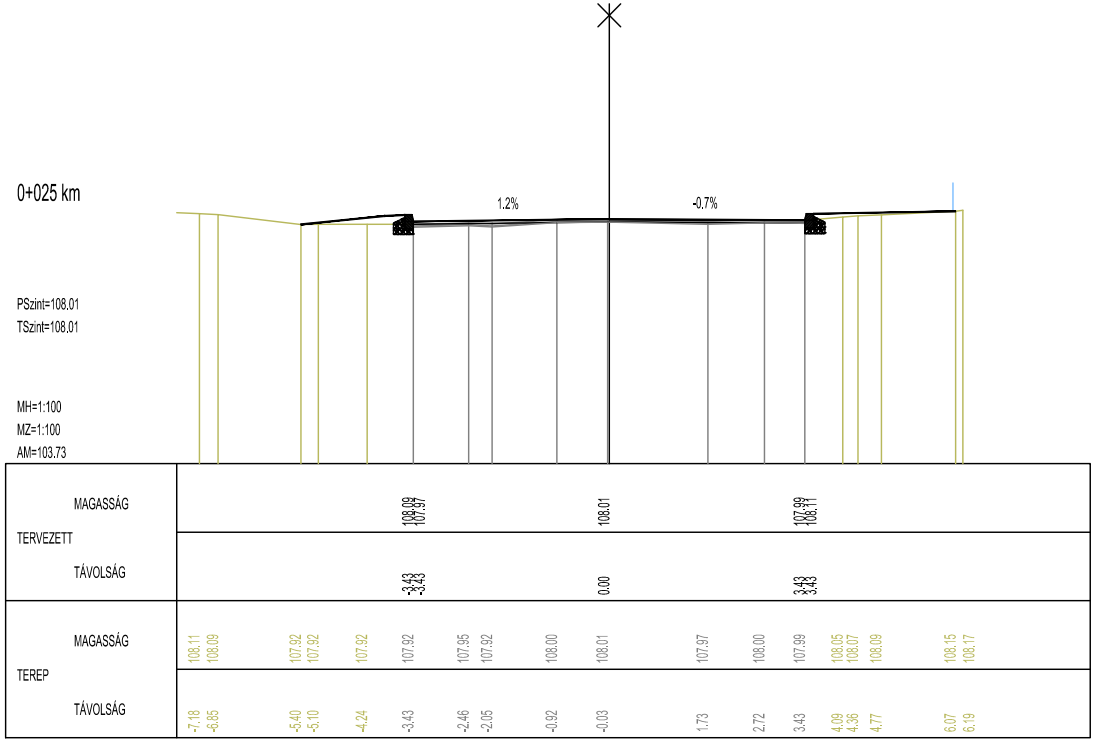
1.2%
-0.7%
TERVEZETT
MAGASSÁG
108.09
107.97
108.01
107.99
108.11
TÁVOLSÁG
-3.43
-3.43
0.00
3.43
3.43
TEREP
MAGASSÁG
108.11
108.09
107.92
107.92
107.92
107.92
107.95
107.92
108.00
108.01
107.97
108.00
107.99
108.05
108.07
108.09
108.15
108.17
TÁVOLSÁG
-7.18
-6.85
-5.40
-5.10
-4.24
-3.43
-2.46
-2.05
-0.92
-0.03
1.73
2.72
3.43
4.09
4.36
4.77
6.07
6.19

0+037.5 km

PSzint=107.92
TSzint=107.92

Arokb=107.76
Arokj=107.78
MH=1:200
MZ=1:200
AM=101.81

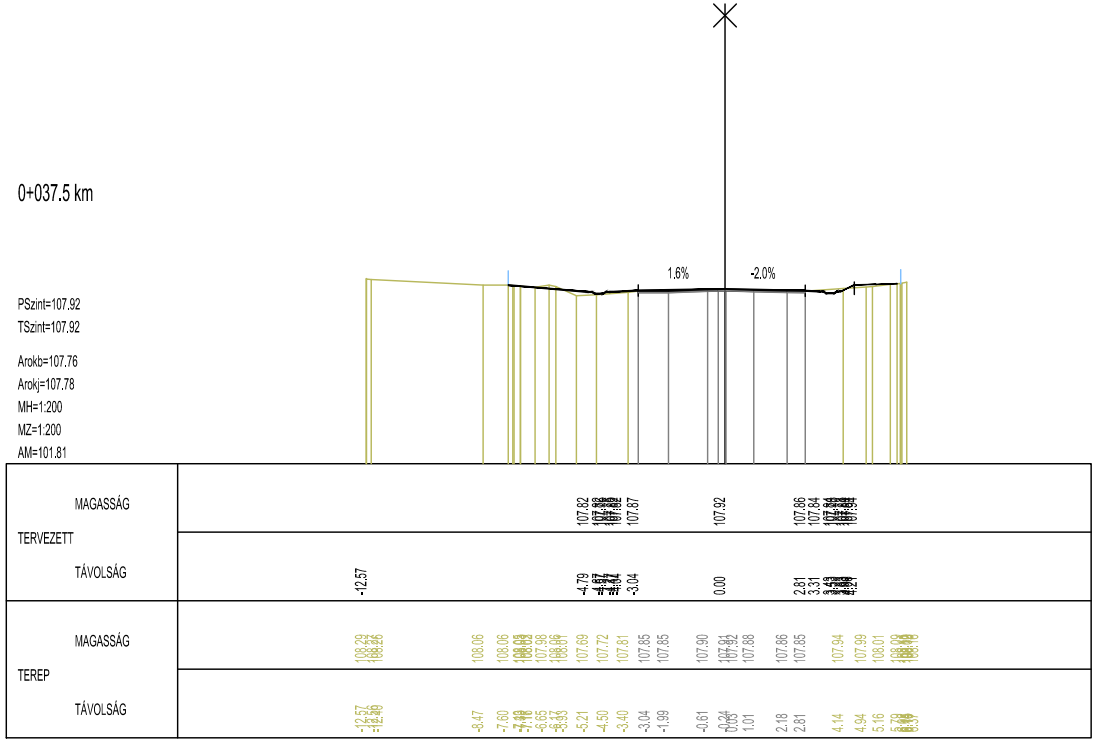
1.6%
-2.0%
TERVEZETT
MAGASSÁG
107.82
107.87
107.92
107.86
107.84
TÁVOLSÁG
-12.57
-4.79
-3.04
0.00
2.81
3.31
TEREP
MAGASSÁG
108.29
108.26
108.06
108.06
107.98
107.69
107.72
107.81
107.85
107.85
107.90
107.91
107.92
107.88
107.86
107.85
107.94
107.99
108.01
108.09
108.16
TÁVOLSÁG
-12.57
-8.47
-7.60
-7.16
-6.65
-6.17
-5.93
-5.21
-4.50
-3.40
-3.04
-1.99
-0.61
-0.24
0.05
1.01
2.18
2.81
4.14
4.94
5.16
5.79
6.37

0+050 km

PSzint=107.89
TSzint=107.88

Arokb=107.73
Arokj=107.75
MH=1:200
MZ=1:200
AM=102.13

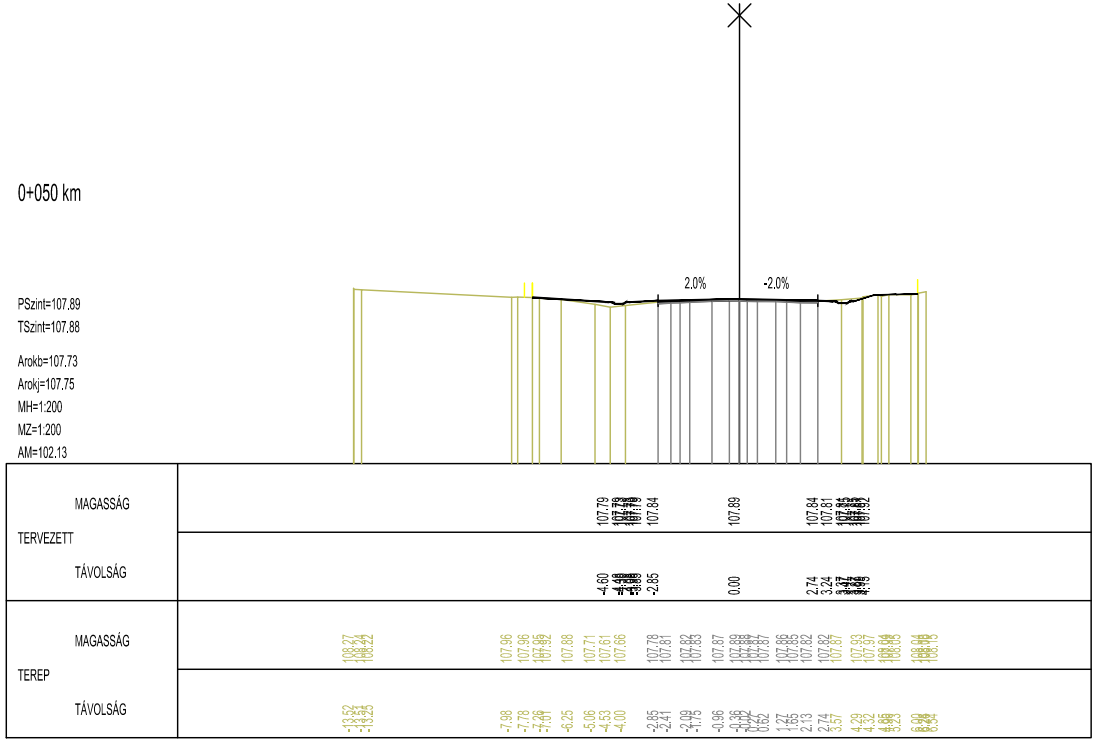
2.0%
-2.0%
TERVEZETT
MAGASSÁG
107.79
107.84
107.89
107.84
107.81
107.92
TÁVOLSÁG
-4.60
-2.85
0.00
2.74
3.24
TEREP
MAGASSÁG
108.27
108.22
107.96
107.96
107.95
107.92
107.88
107.71
107.61
107.66
107.78
107.81
107.82
107.83
107.87
107.87
107.86
107.85
107.82
107.82
107.87
107.93
107.97
108.05
108.15
TÁVOLSÁG
-13.52
-13.25
-7.98
-7.78
-7.01
-6.25
-5.06
-4.53
-4.00
-2.85
-2.41
-2.09
-1.75
-0.96
-0.36
0.62
1.27
1.65
2.13
2.74
3.57
4.29
4.32
5.23
6.00
6.54

0+075 km

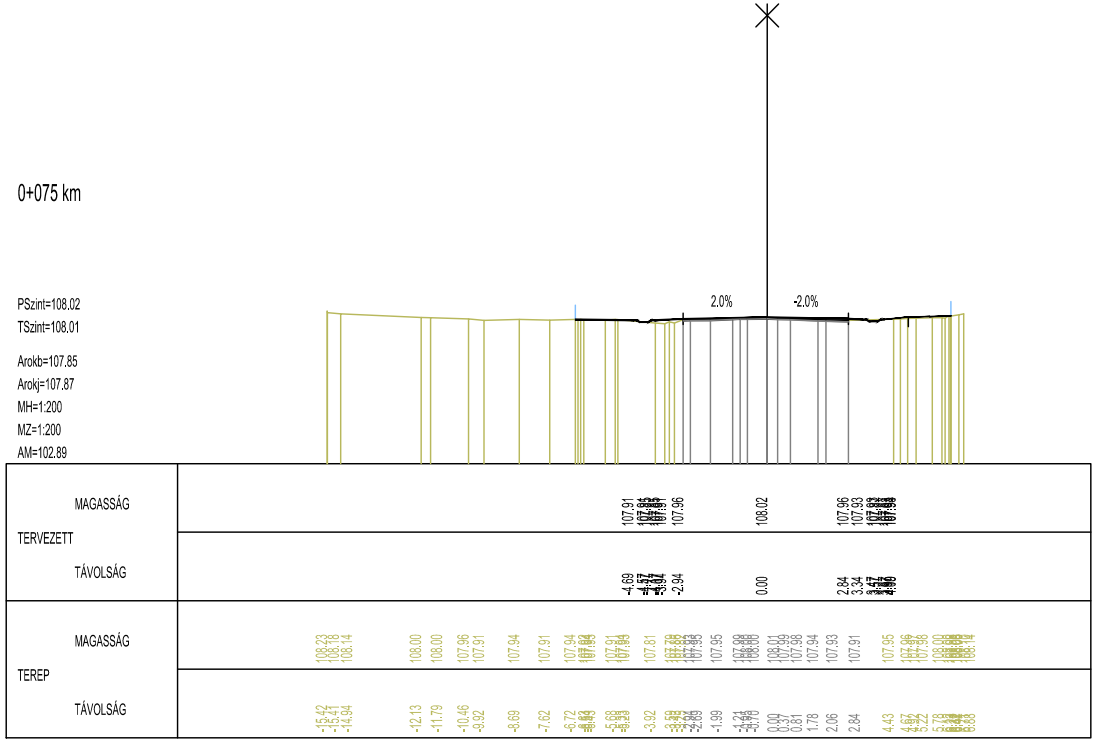
PSzint=108.02
TSzint=108.01
Arokb=107.85
Arokj=107.87
MH=1:200
MZ=1:200
AM=102.89
2.0%
-2.0%
TERVEZETT
MAGASSÁG
TÁVOLSÁG
TEREP
MAGASSÁG
TÁVOLSÁG

0+125 km

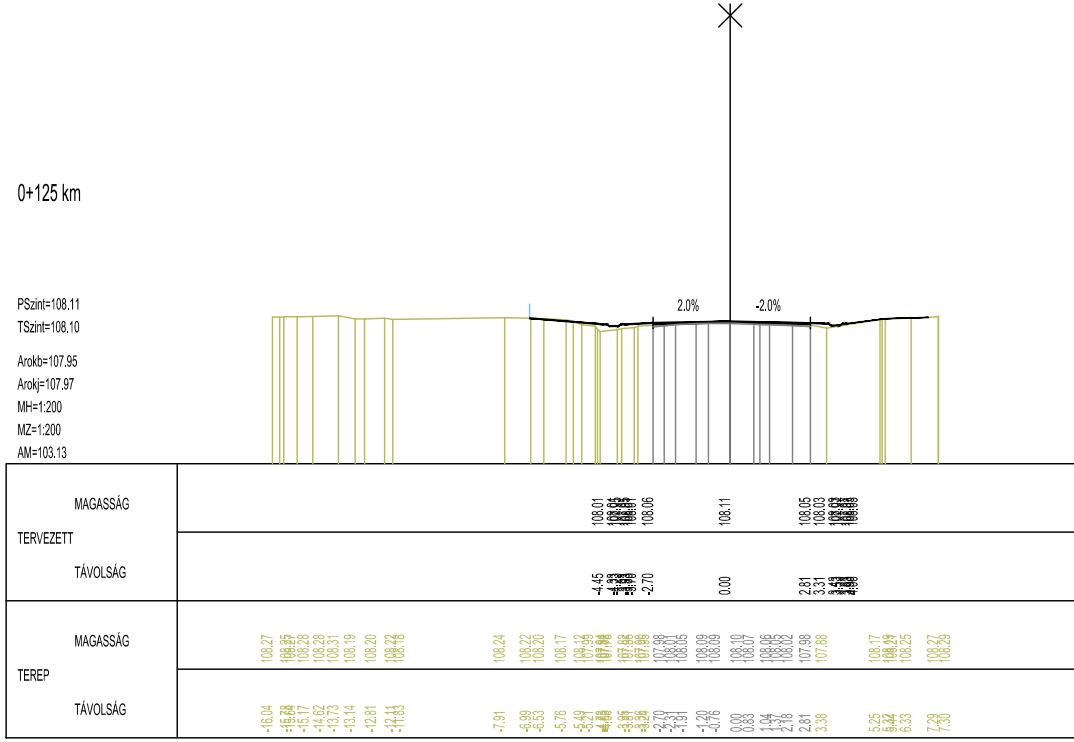
PSzint=108.11
TSzint=108.10
Arokb=107.95
Arokj=107.97
MH=1:200
MZ=1:200
AM=103.13
2.0%
-2.0%
TERVEZETT
MAGASSÁG
TÁVOLSÁG
TEREP
MAGASSÁG
TÁVOLSÁG

0+100 km

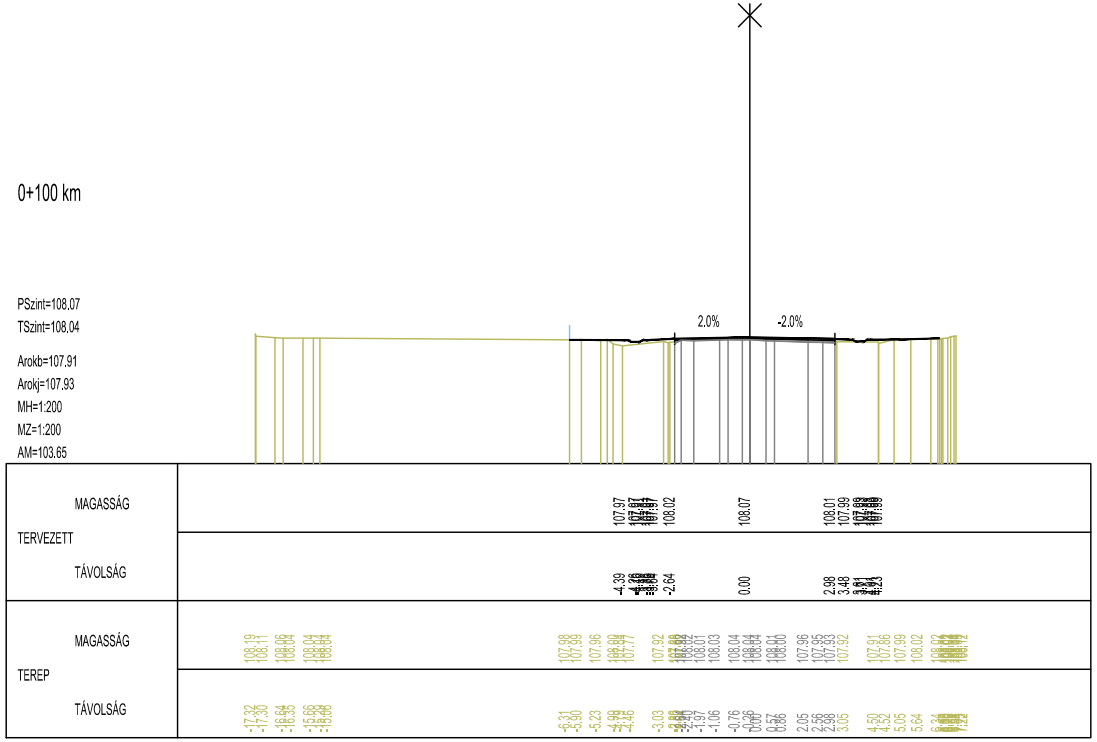
PSzint=108.07
TSzint=108.04
Arokb=107.91
Arokj=107.93
MH=1:200
MZ=1:200
AM=103.65
2.0%
-2.0%
TERVEZETT
MAGASSÁG
TÁVOLSÁG
TEREP
MAGASSÁG
TÁVOLSÁG

0+150 km

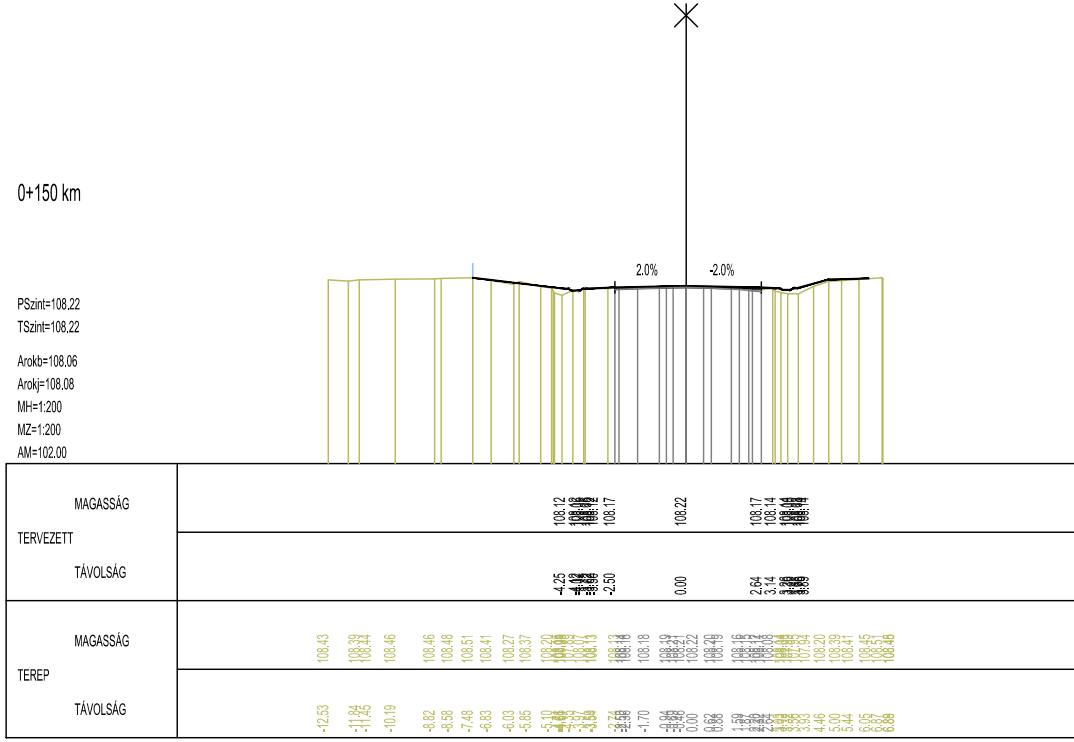
PSzint=108.22
TSzint=108.22
Arokb=108.06
Arokj=108.08
MH=1:200
MZ=1:200
AM=102.00
2.0%
-2.0%
TERVEZETT
MAGASSÁG
TÁVOLSÁG
TEREP
MAGASSÁG
TÁVOLSÁG

0+175 km

PSzint=108.32
TSzint=108.32

Arokb=108.16
Arokj=108.19
MH=1:100
MZ=1:100
AM=104.85


2.0%
-2.0%
TERVEZETT
MAGASSÁG
TÁVOLSÁG
TEREP
MAGASSÁG
TÁVOLSÁG

0+200 km

PSzint=108.41
TSzint=108.41

Arokj=108.28
MH=1:100
MZ=1:100
AM=104.84

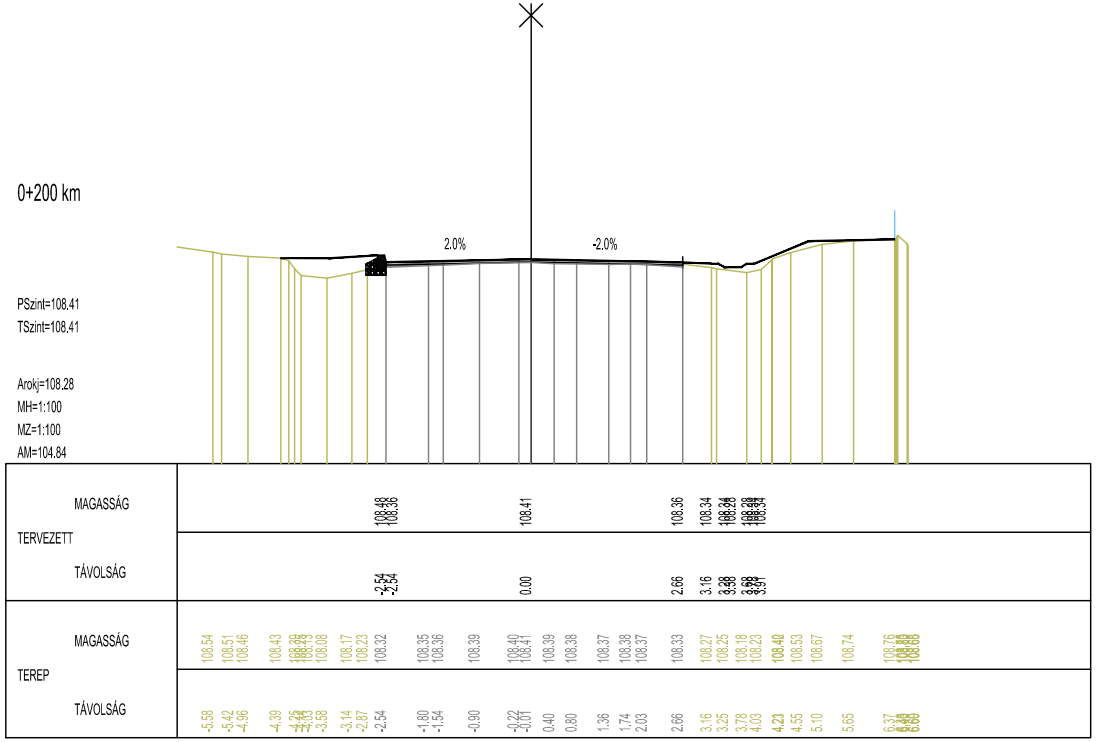
2.0%
-2.0%
TERVEZETT
MAGASSÁG
TÁVOLSÁG
TEREP
MAGASSÁG
TÁVOLSÁG

0+225 km

PSzint=108.56
TSzint=108.55

Arokj=108.42
MH=1:100
MZ=1:100
AM=104.24

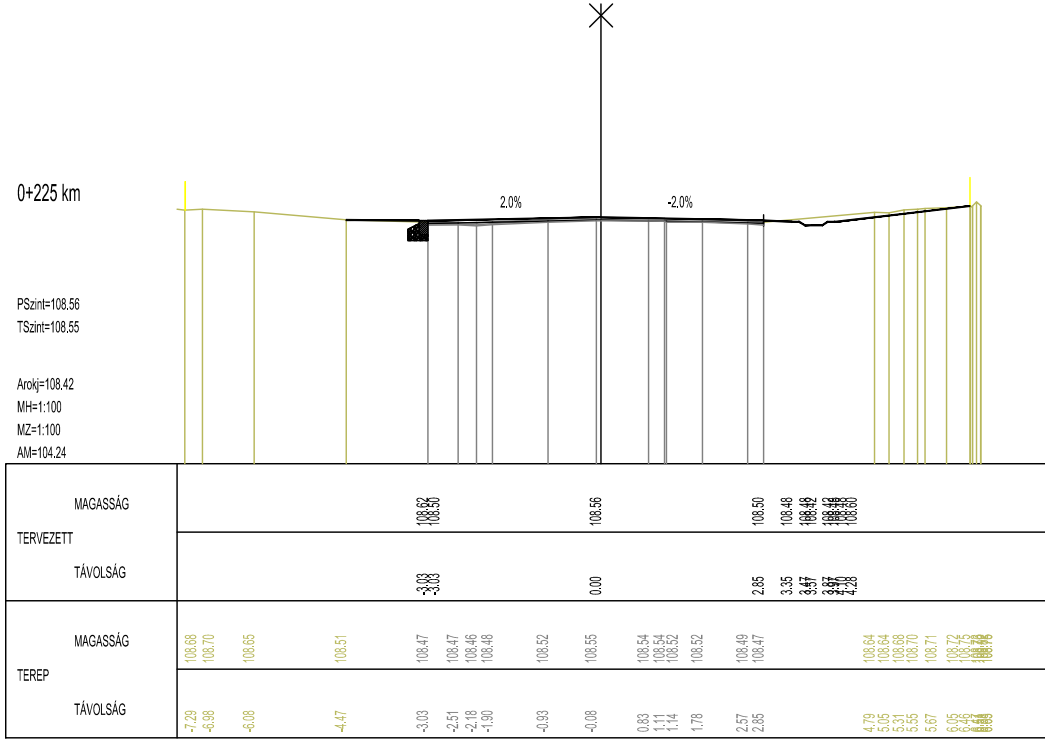
2.0%
-2.0%
TERVEZETT
MAGASSÁG
TÁVOLSÁG
TEREP
MAGASSÁG
TÁVOLSÁG

0+250 km

PSzint=108.64
TSzint=108.64

Arokj=108.59
MH=1:100
MZ=1:100
AM=106.13

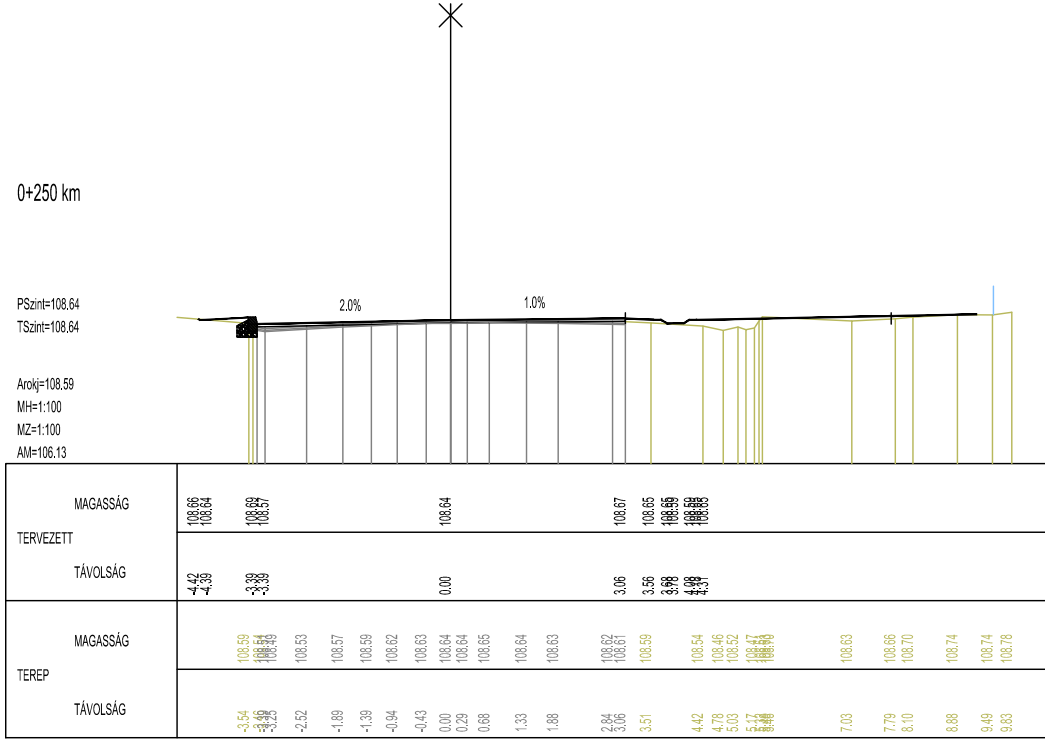
2.0%
1.0%
TERVEZETT
MAGASSÁG
TÁVOLSÁG
TEREP
MAGASSÁG
TÁVOLSÁG

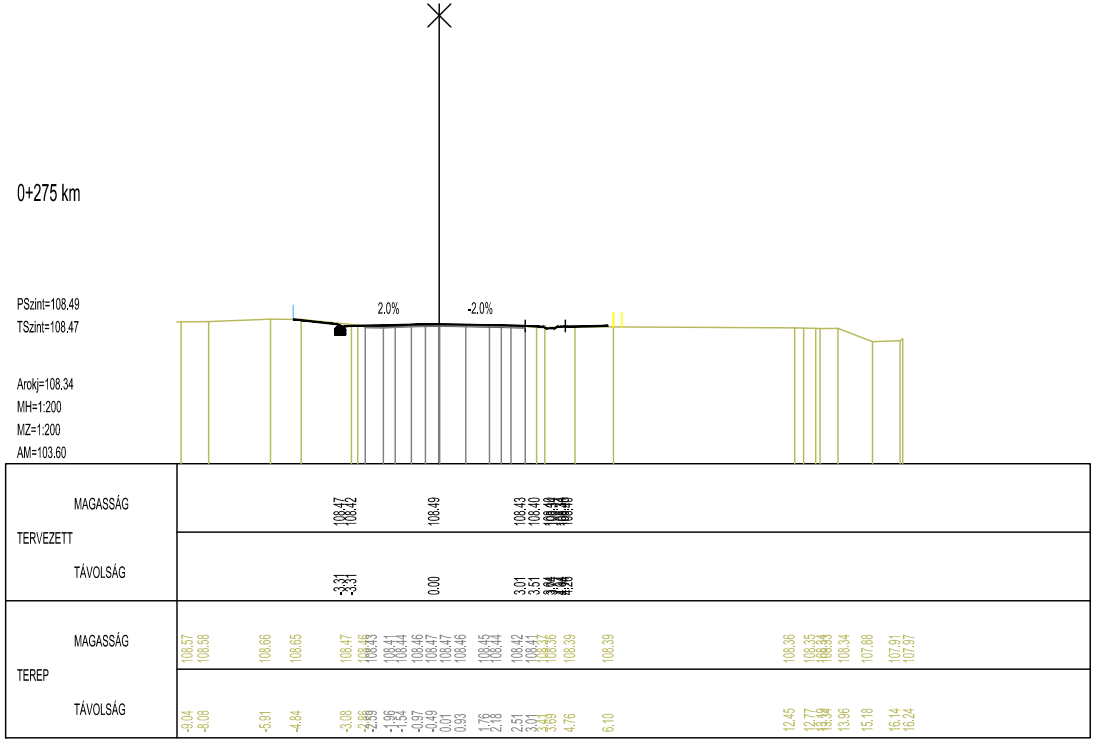
0+275 km
PSzint=108.49
TSzint=108.47
Arokj=108.34
MH=1:200
MZ=1:200
AM=103.60
2.0%
-2.0%
TERVEZETT
MAGASSÁG
108.47
108.42
108.49
108.43
108.40
TÁVOLSÁG
-3.31
-3.31
0.00
3.01
3.51
TEREP
MAGASSÁG
108.57
108.58
108.66
108.65
108.47
108.43
108.41
108.44
108.46
108.47
108.47
108.46
108.45
108.44
108.42
108.41
108.36
108.39
108.39
108.36
108.35
108.33
108.34
107.88
107.91
107.97
TÁVOLSÁG
-9.04
-8.08
-5.91
-4.84
-3.08
-2.59
-1.96
-1.54
-0.97
-0.49
0.01
0.93
1.76
2.18
2.51
3.01
3.69
4.76
6.10
12.45
12.77
13.34
13.96
15.18
16.14
16.24

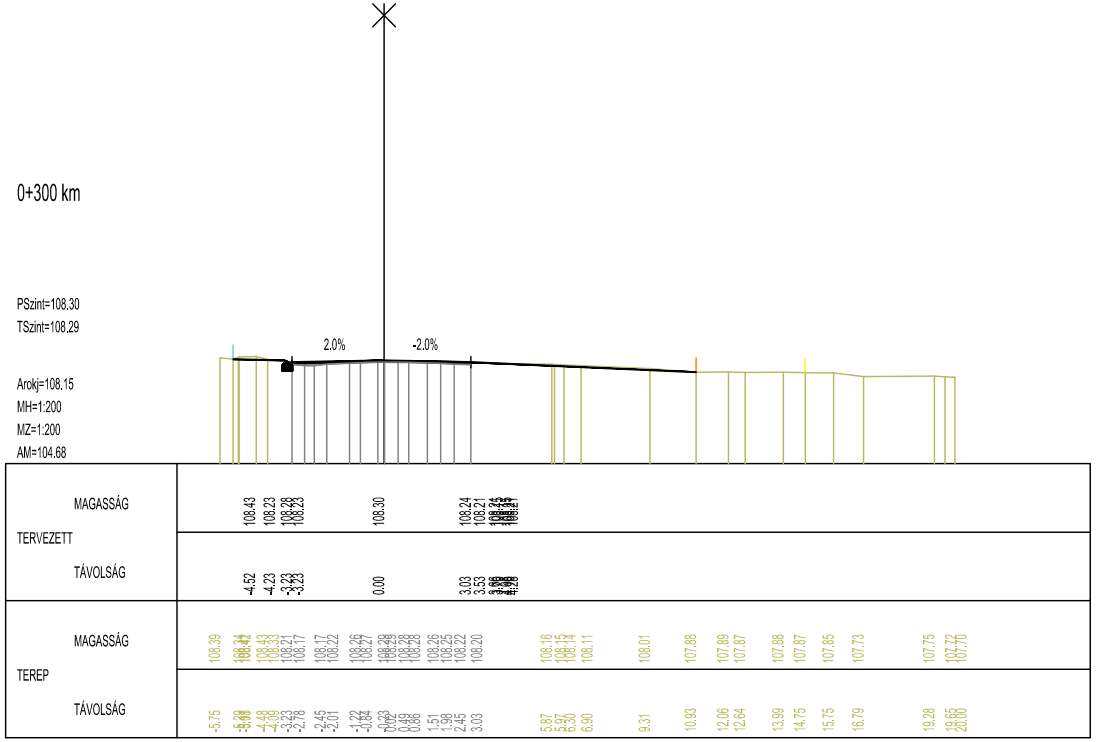
0+300 km
PSzint=108.30
TSzint=108.29
Arokj=108.15
MH=1:200
MZ=1:200
AM=104.68
2.0%
-2.0%
TERVEZETT
MAGASSÁG
108.43
108.23
108.28
108.23
108.30
108.24
108.21
TÁVOLSÁG
-4.52
-4.23
-3.23
-3.23
0.00
3.03
3.53
TEREP
MAGASSÁG
108.39
108.43
108.33
108.21
108.17
108.17
108.22
108.26
108.27
108.28
108.28
108.26
108.25
108.22
108.20
108.16
108.15
108.14
108.11
108.01
107.88
107.89
107.87
107.88
107.87
107.85
107.73
107.75
107.72
107.70
TÁVOLSÁG
-5.75
-4.48
-4.09
-3.23
-2.78
-2.45
-2.01
-1.22
-0.84
0.49
0.86
1.51
1.98
2.45
3.03
5.87
5.97
6.30
6.90
9.31
10.93
12.06
12.64
13.99
14.75
15.75
16.79
19.28
19.65
20.00

KIF. fogyasztói csatl.		Tervezett burkolat	▨
10 KV földkábel		Kiemelt szegély	
KIF. szabadvezeték		Aszfalt marás	▨
Közvilágítási oszlop		"K" szegély	
Elektromos vezeték		Kerékpárút átvezetés	
Elektromos oszlop	●	Gázvezeték	
Távközlési oszlop		Kábel TV box	
Távközlés optika	optika	Telefon akna	
Telekom	T-MT	Hulladék szelence	
Távközlési jelkulcs		Csapadék csatorna	
Vízvezeték		Tervezett víznyelő	☐ ☐
Szennyvíz gerinc		Meglévő víznyelő	
Szennyvíz nyomó		Meglévő táblák	
Szennyvíz bekötő		Zúzottkő kapubej.-hoz	
Szennyvíz akna	M A ○	Szikkasztó kút 100/60	

MEGRENDELŐ

Nyíregyháza Megyei Jogú Város Önkormányzata
4400 Nyíregyháza, Kossuth tér 1.
telefon: +36 52 524 010

TERVEZŐ, VEZETŐ TAG

"KÖRÉPTERV" Környezetvédelmi és Építőmérnöki Szolgáltató KFT.
4400 Nyíregyháza, Selyem u. 21./B., I./2.
Nyilvántartási szám: C-15-000125
e-mail: info@korepterv.hu

TERVSZÁM
2017/426

TERVEZŐ, TAG

"BÍRÓ ÉS TÁRSA" Tervező és Szolgáltató KFT.
4400 Nyíregyháza, Szegfű u. 73/A, II./2.
Nyilvántartási szám: C-15-09061895
e-mail: biroestarsa@biroestarsa.hu

TERVSZÁM
2017/50

TERVEZŐ, TAG

VIASYS-PLAN Szolgáltató KFT.
4551 Nyíregyháza, Ezüstfenyő u. 19.
e-mail: szikszay.zoltan@gmail.com

TERVSZÁM
U-102/2017

TERVEZÉSI MUNKA TÁRGYA

"Területi infrastruktúrális fejlesztések" keretében megvalósítandó lakó utcák fejlesztése, útfelújítás, járdafelújítás, kerékpárforgalmi létesítmények felújításához kapcsolódóan kivitelezési tervdokumentáció készítése

TERV MEGNEVEZÉSE

CSALÁD U. ÚTBURKOLAT FELÚJÍTÁS
KIVITELI TERV

RAJZ MEGNEVEZÉSE

KERESZTSZELVÉNYEK I.

Tervező	Tervező	Tervező munkatárs	Tervező munkatárs	Szerkesztő, rajzoló
	SZIKSZAY ZOLTÁN KÉ-K/15-0526			

VEZETŐ TERVEZŐ
IFJ. MAJOR FERENC
KÉ-K/15-0229
VZ-TEL/15-0229

TERVFAJTA: Kiviteli terv
DÁTUM: 2017.11.
LÉPTÉK:
RAJZSZÁM: U-3.4.1.